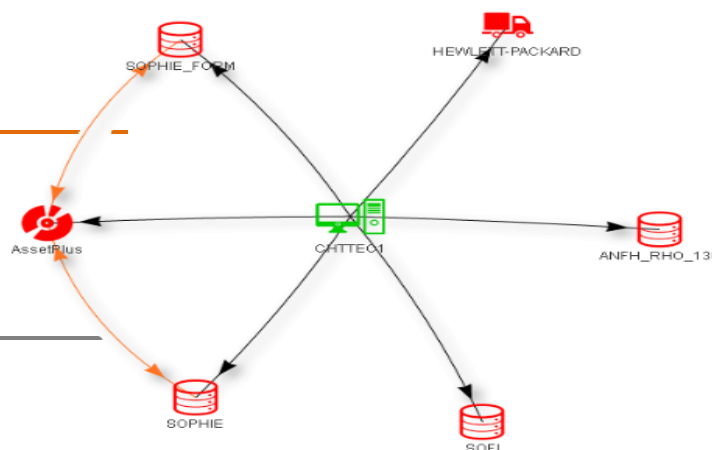


Plan d'action SSI
 Instruction SG/DSSIS/2016/309

Cartographie des SIS



Que dit cette instruction ministérielle ?

« Mesure de priorité 1 à mettre en place dans les 6 mois »

L'instruction ministérielle enjoint aux établissements de réaliser la mise en place de mesures de sécurité du SIS, avec des priorités à 6, 12 et 18 mois. Parmi les priorités de niveau 1 relatives à l'Organisation [ORG] il est demandé la: « Réalisation et tenue à jour d'une cartographie/inventaire des ressources informatiques (...) s'appuyant sur un outillage adapté. »

Comment y répondre ?

Avec Ekialis Explore vous pourrez répondre à cette exigence ministérielle facilement et en quelques jours.

L'import en masse de vos données au format csv vous permettra d'obtenir dans des délais courts le dénombrement des composants par classe et la garantie d'une connaissance dynamique et partagée de votre patrimoine SI.

Les analyses d'impact vous apporteront des restitutions graphiques et vous disposerez de nombreux éléments de communication à destination de votre DG, du Comité SSI, des directions métiers et des auditeurs.



Vous êtes intéressés ? Avançons ensemble sur le sujet !

Ce que nous vous proposons :

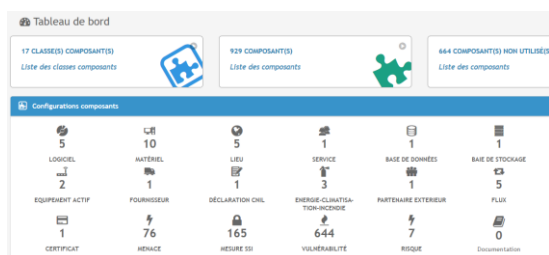
- La mise à disposition d'Ekialis Explore pendant 2 mois, enrichi de notre référentiel Santé
- Un accompagnement de 3 jours par nos consultants experts en cyber sécurité et Cartographie des SI : à l'issue de cette période vous êtes autonomes pour finaliser votre cartographie
- **Une offre exceptionnelle à 4850€ HT**
 (valable jusqu'au 30/06/2017, offre non renouvelable)

Quelles sont les différentes étapes ?

- Import des composants par classe de composants (fichier csv)
- Création des relations entre les composants
- Validation des résultats avec les restitutions cartographiques
- Création de scénarii d'analyse d'impact
- Création des contributions Fonctions Métiers <-> Composants

Quels sont les éléments de restitutions obtenus ?

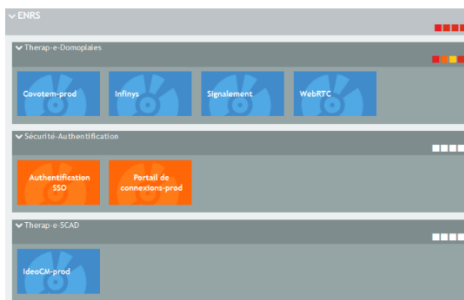
Inventaire des composants par classe :



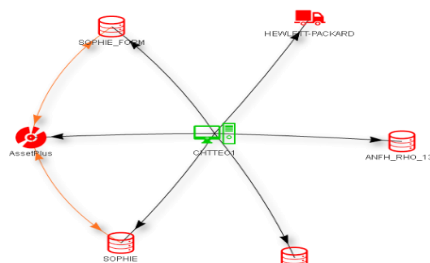
Restitution Treemap par valeur de caractéristique :



Hiérarchie des fonctions Métiers et de leurs composants :



Scénario d'impact sur défaillance d'un composant :



Et bien d'autres !

Et après ?

Vous pourrez ensuite capitaliser sur ce travail, tenir à jour votre cartographie et piloter la sécurité en conservant EKIALIS Explore à des conditions très avantageuses !

Revenez vers nous dans les 2 mois suivant la fin de mise à disposition de l'instance pour :

- Profiter d'une déduction des 2 mensualités versées sur votre future redevance d'utilisation (mode SaaS ou acquisition)
- Bénéficier d'une mise à disposition immédiate de vos données
- **Pérenniser ces bonnes pratiques pour rester opérationnel !**